



ΑΠΟΘΕΜΑ ΒΙΟΣΦΑΙΡΑΣ ΠΑΡΝΩΝΑ ΜΑΛΕΑ

*Τεκμηρίωση και ωριμότητα της υποψηφιότητας αναγνώρισης του
Πάρνωνα Μαλέα ως Απόθεμα Βιόσφαιρας από την MaB/UNESCO*





Κριτήρια & Στόχος

ΑΠΟΘΕΜΑ ΒΙΟΣΦΑΙΡΑΣ ΠΑΡΝΩΝΑ ΜΑΛΕΑ

PARNON MALEAS BIOSPHERE RESERVE



ΔΙΑΤΗΡΗΣΗ Conservation of Biodiversity

Συνεισφορά στη διατήρηση των τοπίων, των οικοσυστημάτων, των ειδών και γενεά της βιοποικιλότητας.

To contribute to the conservation of landscapes, ecosystems, species and genetic variation.

ΑΝΑΠΤΥΞΗ Sustainable Development

Προώθηση της οικονομικής & κοινωνικής ανάπτυξης στο πλαίσιο της αειφορίας.

to foster economic and human development which is locally culturally and ecologically sustainable

ΣΤΗΡΙΞΗ Support for Logistics

Υποστήριξη προγραμμάτων, Περιβαλλοντική εκπαίδευση, έρευνα και παρακολούθηση για θέματα περιβάλλοντος και αειφόρου ανάπτυξης.

To provide support for research, monitoring, education and information exchange related to local, national



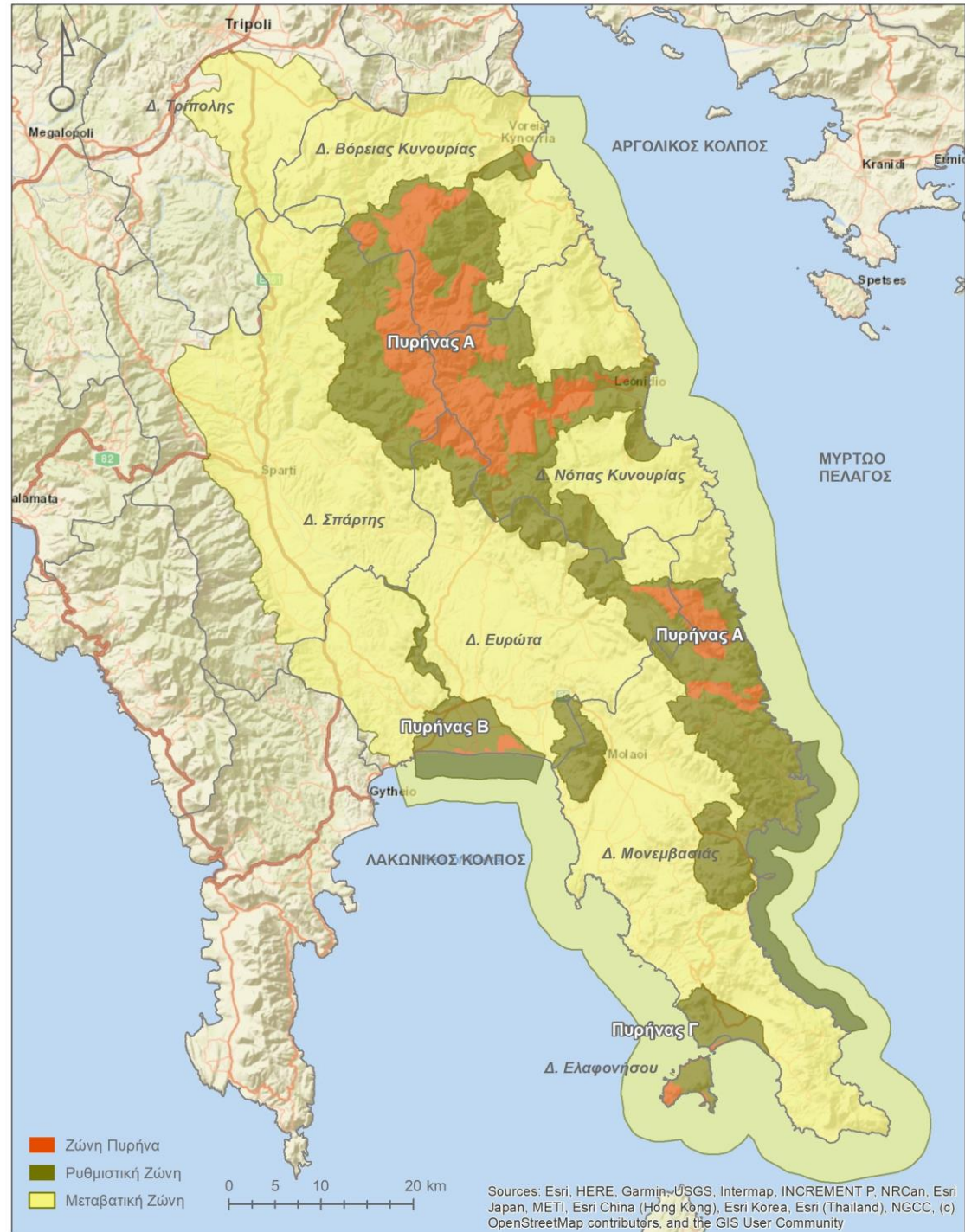
Περιεχόμενα παρουσίασης

- Χάρτης προτεινόμενου Αποθέματος Βιόσφαιρας Πάρνωνα – Μαλέα
- Γεωγραφική αναφορά
- Χαρακτηριστικά βάσει MAB UNESCO
- Παρουσίαση ζωνών
- Ωριμότητα υποβολής - διαβουλεύσεις
- Χρονοδιάγραμμα ενεργειών





Θέση Αποθέματος Βιόσφαιρας
Χαρακτηριστικά:
Ανάγλυφο, στοιχεία
περιβάλλοντος, οικισμοί,
ανθρωπογενείς δραστηριότητες
Ιστορικό και πολιτισμικό πλαίσιο





Κατανομή εκτάσεων ζωνοποίησης

77% Χερσαία έκταση
33% Θαλάσσια έκταση



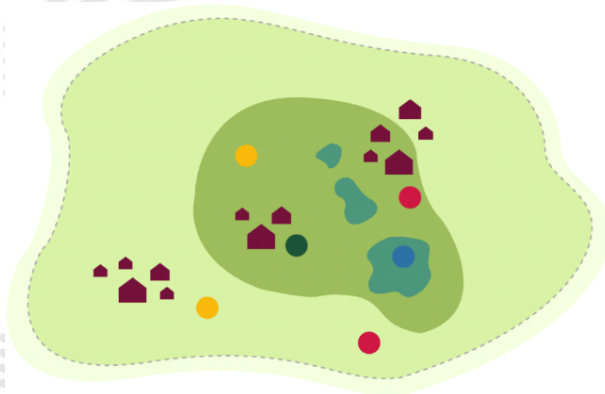
ΕΚΤΑΣΗ	Χερσαία (ha)	Θαλάσσια (ha)	Συνολική (ha)	%
Ζώνη Πυρήνα	35.528		35.528	6,88
Περιφερειακή Ζώνη	91.450	13.234	104.684	20,27
Ζώνη Μετάβασης	269.253	106.947	376.200	72,85
ΣΥΝΟΛΟ	396.231	120.181	516.412	100,00

Απόθεμα Βιόσφαιρας

Ως προς το φυσικό περιβάλλον:

- 4 Διατηρητέα Μνημεία της Φύσης
- 15 Καταφύγια Άγριας Ζωής
- 4 Τοπία Ιδιαίτερου Φυσικού Κάλλους
- 8 Περιοχές Natura 2000
- > από 800 είδη και υποείδη χλωρίδας
- 305 είδη πανίδας-ορνιθοπανίδας





- Πυρήνας (Πυρήνες)/ Core area
- Περιφερειακή ζώνη/ Buffer zone
- Ζώνη μετάβασης/ Transition area
- Έρευνα/ Research
- Παρακολούθηση/ Monitoring
- Εκπαίδευση/ Education
- Τουρισμός/ Tourism

Πυρήνας Α: Τμήματα

A1: Λιμνοθάλασσα Μουστού (GR2520003, ΕΖΔ)

A2: Όρος Πάρνωνας (και περιοχή Μαλεβής) (GR2520006, ΕΖΔ)

A3: Μονή Έλυνας & Χαράδρα Λεωνιδίου, Σπήλαιο Μάνα και Γαλάζια Λίμνη (GR2520005, ΕΖΔ)

A4: Όρη Γιδοβούνι, Χιονοβούνι, Γαϊδουροβούνι, Κορακιά, Καλογεροβούνι, Κουλοχέρα και Περιοχή Μονεμβασιάς, Σπήλαιο Σολωμού, Τρύπα και Πύργος Αγ. Στεφάνου και θαλάσσια ζώνη έως Ακρωτήριο Καμήλι (GR2540001, ΕΖΔ)

A5: Όρη Ανατολικής Λακωνίας (GR2540007, ΖΕΠ)

Πυρήνας Β:

B1: Εκβολές Ευρώτα, Περιοχή Βρονταμά & θαλάσσια Περιοχή Λακωνικού Κόλπου (GR2540003, ΕΖΔ)

B2: Υγρότοποι Εκβολών Ευρώτα (GR2540006, ΖΕΠ)

Πυρήνας Γ: Περιοχή Νεάπολης και Νήσος Ελαφώνησος (GR2540002, ΕΖΔ)

Ζώνες πυρήνα – Ρυθμιστική ζώνη


Διαδικασία ανάπτυξης μέτρων προστασίας εξειδικεύτηκε τη δεκαετία του '90.

Ν. 1650/1986 εφαρμογή κοινοτικής νομοθεσίας






Τεγέα – Τάκα Είσοδος Αποθέματος βόρειο-δυτικά



Πάρνωνας α.ε.
Αναπτυξιακός Οργανισμός Ο.Τ.Α.



Πάγωνας α.ε.
Αναπτυξιακός Οργανισμός Ο.Τ.Α.





Οικολογικό Πάρκο Πάρνωνα 1997
 ΥΠΕΧΩΔΕ - Αναπτυξιακή Πάρνωνα
 – Φορέας Διαχείρισης





Λακωνία Απολιθωμένο Δάσος. Νότια



Πάργονας α.ε.
Αναπτυξιακός Οργανισμός Ο.Τ.Α.

Ρυθμιστική Ζώνη





Πάργονας α.ε.

Καλλιθέα, Αθήνα




Πάργονας α.ε.
Αναπτυξιακός Οργανισμός Ο.Τ.Α.



Πάργονας α.ε.
Αναπτυξιακός Οργανισμός Ο.Τ.Α.



Η μεταβατική ζώνη χαρακτηρίζεται από γεωργική γη, φυσικά λιβάδια και διάσπαρτους οικισμούς, όπου ασκούνται συναφείς δραστηριότητες.





Πάγονας α.ε.
Αναπτυξιακός Οργανισμός Ο.Τ.Α.



αλλά και διὰ τὸν περὶ αὐτὴν παραγόμενον κάλλιστον οἶνον
 but also because of the superb wine produced in its vicinity



ΟΙΝΟΠΟΙΗΤΙΚΗ
 ΜΟΝΕΜΒΑΣΙΑΣ
 Γ. Τσιμπιδῆς
 ΒΕΛΙΕΣ ΜΟΝΕΜΒΑΣΙΑΣ
 ΛΑΚΩΝΙΑ



ΜΟΝΕΜΒΑΣΙΑ
 WINERY
 G. Tsimbidis
 www.malvasiawines.gr

ΜΟΝΕΜΒΑΣΙΑ MALVASIA



...πλούτιον οὐσαν οὐ μόνον
 διὰ τὴν οὐρανὸν αὐτῆς θέαν
 ἀλλὰ καὶ διὰ τὸν περὶ αὐτὴν
 παραγόμενον κάλλιστον οἶνον
 τὸν γνωστὸν καθ' ὅλην
 τὴν Εὐρώπην ὑπὸ τὸ ὄνομα
 τοῦ οἴνου τῆς Μάλβαζας...


(Καίως Παπαρρόστακος,
 ἱστορία τοῦ Ἑλληνικοῦ ἔθνους.)

**ΜΟΝΕΜΒΑΣΙΑ
 WINERY**
 Γ. Τσιμπιδῆς



Πάργονας α.ε.
 Αναπτυξιακός Οργανισμός






Τοπική Αρχιτεκτονική



Πολιτισμός





Μεγίτερος

ΛΕΩΝΙΔΙΟΥ



Άντεστραμμένος
χρόνος

Reversed
time



MALVASIA FESTIVAL MONEMVASIA

JUNE
9-11
ΙΟΥΝΙΟΥ
2023

ΟΙΝΟΣ / ΙΣΤΟΡΙΑ / ΠΟΛΙΤΙΣΜΟΣ
WINE / HISTORY / CULTURE

Πάροννας α.ε.

Αναπτυξιακός Οργανισμός Ο.Τ.Α.





Προσωπικότητες, Παράδοση



Γιώργος
Σαραντάρης
Γιάννης Ρίτσος



Ορθοδοξία





ΑΠΟΘΕΜΑ ΒΙΟΣΦΑΙΡΑΣ ΠΑΡΝΩΝΑ ΜΑΛΕΑ

PARNON MALEAS BIOSPHERE RESERVE



ΔΙΑΤΗΡΗΣΗ
Conservation of Biodiversity

Συνεισφορά στη διατήρηση των τοπίων, των οικοσυστημάτων, των ειδών και γενεά της βιοποικιλότητας.

To contribute to the conservation of landscapes, ecosystems, species and genetic variation.

ΑΝΑΠΤΥΞΗ
Sustainable Development

Προώθηση της οικονομικής & κοινωνικής ανάπτυξης στο πλαίσιο της αειφορίας.

to foster economic and human development while in local, national and biologically sustainable

ΣΤΗΡΙΞΗ
Support for Logistics

Υποστήριξη προγραμμάτων, Περιβαλλοντική εκπαίδευση, έρευνα και παρακολούθηση για θέματα περιβάλλοντος και αειφόρου ανάπτυξης.

To provide support for research, monitoring, education and information exchange related to local, national



Διαδρομή: Από το 1995 στο 2015 και από εκεί στην υποψηφιότητα ΜαΒ UNESCO 2024



ΠΑΡΝΩΝΑΣ α.ε.

Αναπτυξιακή Πάρνωνα
Αναπτυξιακή Ανώνυμη Εταιρεία Ο.Τ.Α.



ΙΔΡΥΣΗ

1995

Λεωνίδιο
Αρκαδίας

25 χρόνια
εμπειρίας

ΣΤΟΧΟΙ

- Επιστημονική και τεχνική στήριξη Ο.Τ.Α. και ενώσεων
- Προώθηση επιχειρηματικής και βιώσιμης ανάπτυξης των Ο.Τ.Α. της Περιφέρειας Πελοποννήσου
- Υλοποίηση εθνικών/κοινοτικών αναπτυξιακών προγραμμάτων

ΤΑΥΤΟΤΗΤΑ

- Επιχείρηση των ΟΤΑ
- Ομάδα Τοπικής Δράσης Ανατ. Πελοποννήσου

ΣΚΟΠΟΣ

Σχεδιασμός και υλοποίηση της τοπικής αναπτυξιακής στρατηγικής για την ολοκληρωμένη αγροτική ανάπτυξη της Ανατ. Πελοποννήσου

ΠΡΟΓΡΑΜΜΑΤΑ



ΕΡΓΟ



ΑΝΘΡΩΠΙΝΟ ΔΥΝΑΜΙΚΟ

21 ΜΟΝΙΜΟ ΠΡΟΣΩΠΙΚΟ

ΕΙΔΙΚΟΤΗΤΕΣ 9

17 ΕΞΩΤΕΡΙΚΟΙ ΣΥΝΕΡΓΑΤΕΣ

ΤΜΗΜΑΤΑ 6

INFO

<https://www.parnonas.gr/>

info@parnonas.gr

27570 22807

27570 22808



Πάρνωνας α.ε.
Αναπτυξιακός Οργανισμός Ο.Τ.Α.

Πάρνωνας α.ε.

Αναπτυξιακός Οργανισμός Ο.Τ.Α.



Υποστήριξη του
προγράμματος
LEADER

1997-2000

1999 – 2005

Προσδιορισμός του
Πάρωνα και του
Μούστου ως
προστατευόμενης
περιοχής και τη
δημιουργία φορέα
διαχείρισης



Οικοανάπτυξη στην
Νοτιοανατολική
Πελοπόννησο

2000-2006

2007-2013

Νοτιοανατολική
Πελοπόννησος: από
την Οικοανάπτυξη
στην Καινοτομία



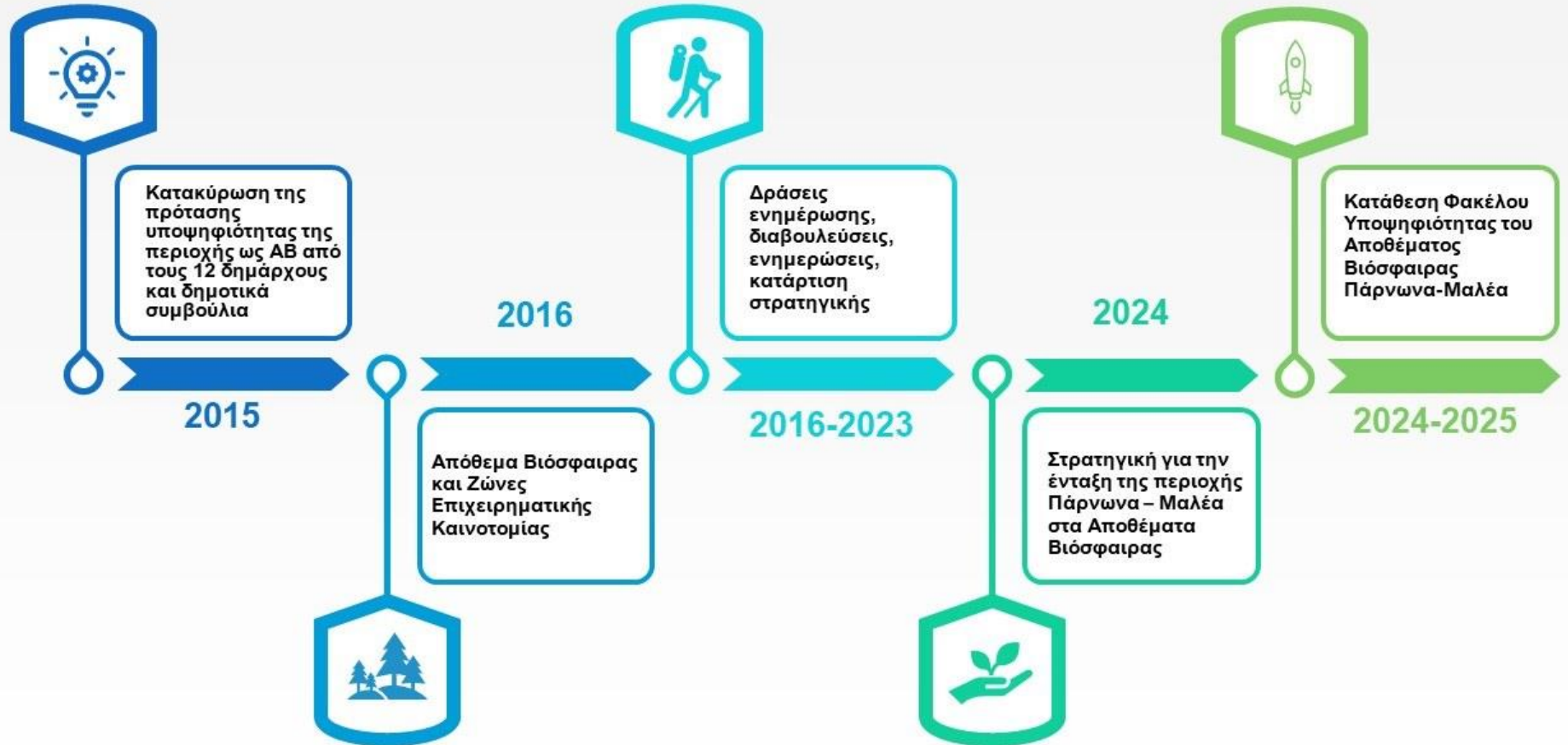
Πάρνωνας α.ε.

Αναπτυξιακός Οργανισμός Ο.Τ.Α.



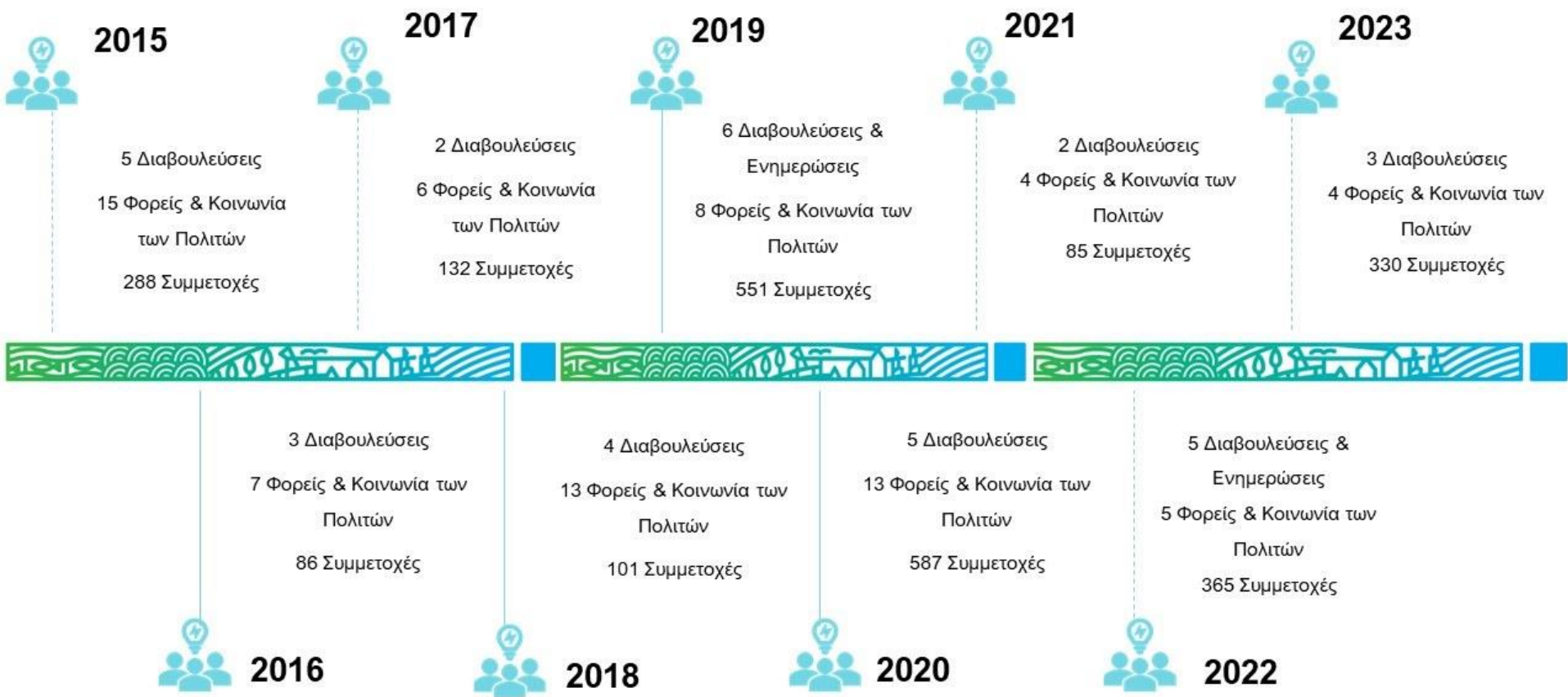
Πάρνωνας α.ε.

Αναπτυξιακός Οργανισμός Ο.Τ.Α.



Πάρνωνας α.ε.

Αναπτυξιακός Οργανισμός Ο.Τ.Α.





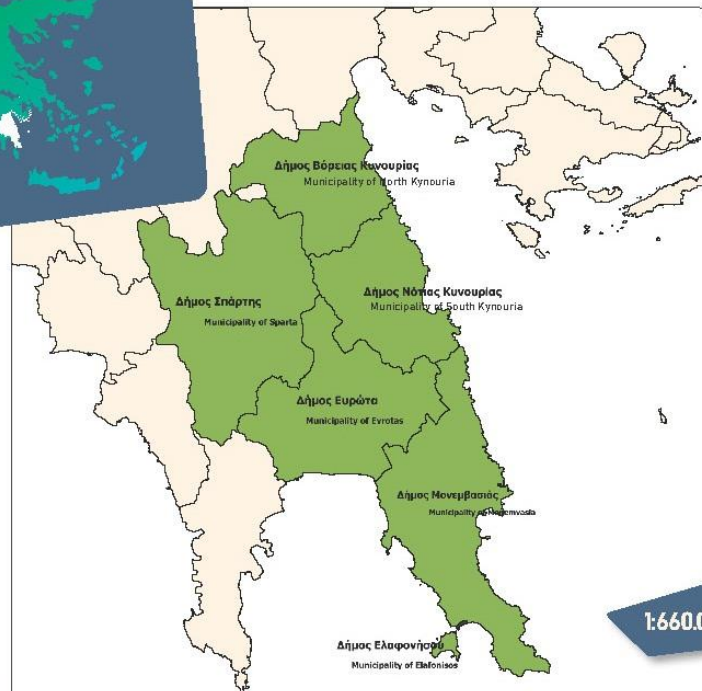
Ο ρόλος των οικοσυστημάτων & των υπηρεσιών τους

στο Απόθεμα Βίοςφαιρας
Πάρωνα - Μαλέα

Π. Δημόπουλος & Ι.Π. Κόκκορης



Χάρτης περιοχής 'Όρους Πάρωνα - Κάβου Μαλέα Προτεινόμενο Απόθεμα Βίοςφαιρας στο Παγκόσμιο Δίκτυο του Προγράμματος «Άνθρωπος & Βίοςφαιρα» της UNESCO



1:660.000

Map of Mount Parnon - Maleas Cape Proposed Biosphere Reserve
in the World Network of the "Man and the Biosphere" Programme of UNESCO



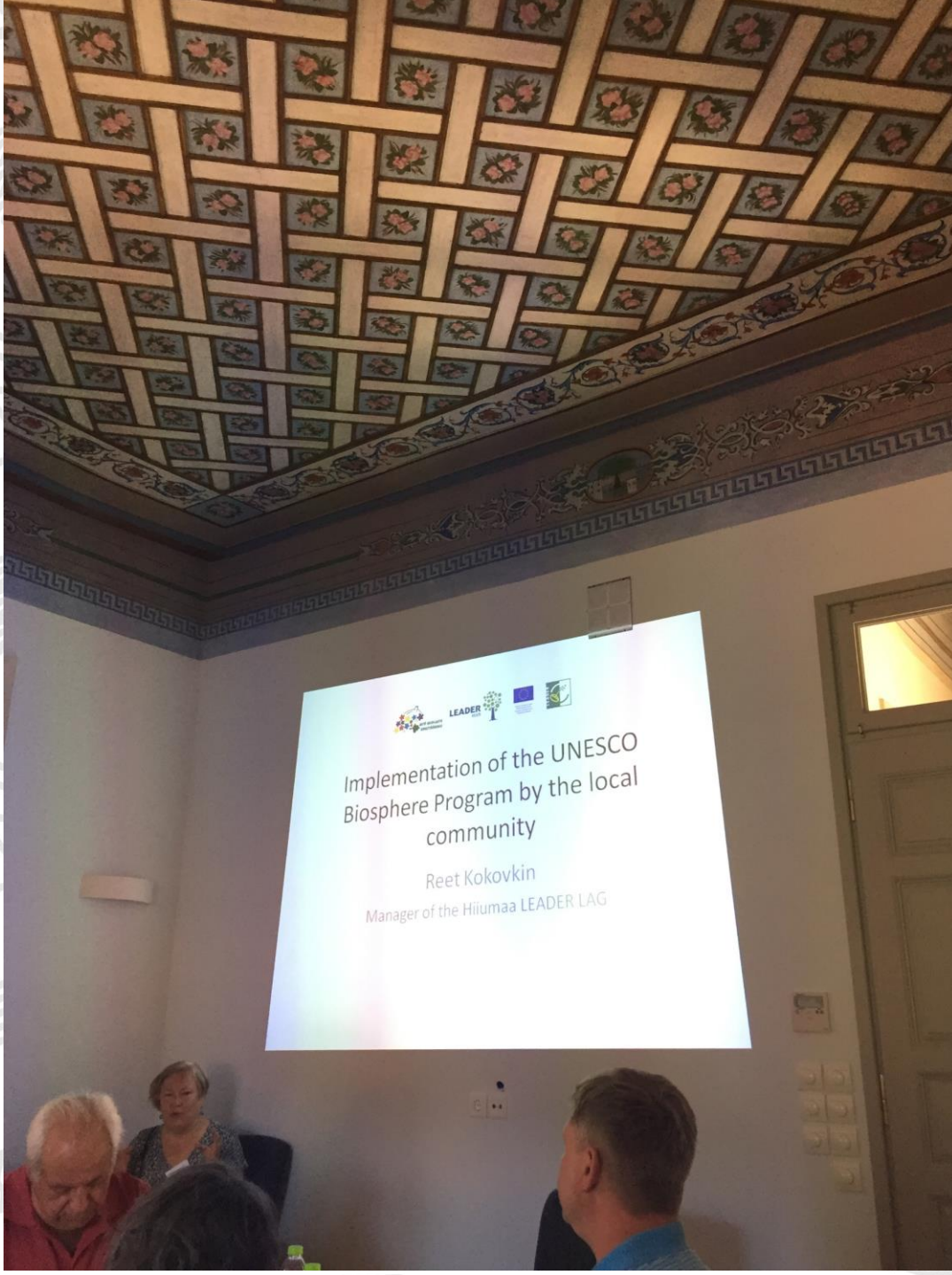
United Nations
Educational, Scientific and
Cultural Organization



Man and
the Biosphere
Programme







Implementation of the UNESCO
Biosphere Program by the local
community

Reet Kokovkin
Manager of the Hiiumaa LEADER LAG





Esthonia 2017





ΑΠΟΘΕΜΑ ΒΙΟΣΦΑΙΡΑΣ
ΟΡΟΥΣ ΠΑΡΝΩΝΑ – ΚΑΒΟΥ ΜΑΛΕΑ

ΕΝΗΜΕΡΩΤΙΚΟ ΔΕΛΤΙΟ

• Τι είναι το πρόγραμμα MaB;

Το πρόγραμμα Άνθρωπος και Βίοςφαιρα (*Man and the Biosphere Programme* – MaB) της UNESCO εγκαινιάστηκε στις αρχές της δεκαετίας του 1970 και είναι ένα διακυβερνητικό πρόγραμμα που έχει ως στόχο τη βελτίωση των σχέσεων μεταξύ ανθρώπου και περιβάλλοντος.

Η εφαρμογή του προγράμματος MAB γίνεται μέσω της ανακήρυξης, παγκοσμίως, μεγάλων εκτάσεων οι οποίες ονομάζονται Αποθέματα Βίοςφαιρας (Biosphere Reserves). Πρόκειται για περιοχές όπου ο Άνθρωπος και η Φύση συνυπάρχουν αρμονικά, μέσω της διατήρησης του φυσικού πλούτου και του πολιτισμού.

Ένας χώρος όπου η προστασία και διατήρηση της φυσικής και πολιτιστικής κληρονομιάς συνδυάζονται με την έρευνα, την εκπαίδευση, την τοπική συμμετοχή και εν γένει την αειφόρο ανάπτυξη.

• Προτεινόμενο Αποθέμα Βίοςφαιρας

Η Αναπτυξιακή Πάρνωνα Α.Ε. Α.Ο.Τ.Α σε συνεργασία με τον Φορέα Διαχείρισης Πάρνωνα, Μουστού, Μαινάλου και Μονεμβασιάς βρίσκονται στη διαδικασία σύνταξης φακέλου υποψηφιότητας για την ανακήρυξη ενός νέου Αποθέματος Βίοςφαιρας, σε συνεργασία με την εταιρεία ΟΙΚΟΜ ΕΠΕ, που έχει αναλάβει την τεχνική υποστήριξη του χειρισμού.

Το πρόγραμμα MAB ετησίως, δέχεται υποψηφιότητες για την ανακήρυξη νέων περιοχών ως μέλη του Δικτύου. Η διαδικασία ξεκινά με την υποβολή του φακέλου που αξιολογείται από τη Διεθνή Συμβουλευτική Επιτροπή για τα Αποθέματα Βίοςφαιρας (International Advisory Committee for Biosphere Reserves) και το Διεθνές Συντονιστικό Συμβούλιο του Προγράμματος Άνθρωπος και Βίοςφαιρα (International Coordinating Council of the Programme on Man and the Biosphere).

Το όνομα του προτεινόμενου AB είναι «Αποθέμα Βίοςφαιρας ΠΑΡΝΩΝΑ – ΜΑΛΕΑ». Οριοθετείται γεωγραφικά στο νοτιοανατολικό άκρο της Πελοποννήσου και διοικητικά προτείνεται να περιλαμβάνει τους Δήμους: Βόρειας Κυνουρίας, Νότιας Κυνουρίας, Σπάρτης, Ευρώτα, Μονεμβασιάς και Ελαφονήσου.

• Ποια κριτήρια θα πρέπει να καλύπτει μια περιοχή για να τύχει θετικής αξιολόγησης;




Τα βασικά κριτήρια για την ανακήρυξη μιας περιοχής είναι:

- η διατήρηση - συμβολή στη διατήρηση των τοπίων, των οικοσυστημάτων, των ειδών και της



Πάρνωνας α.ε.
Αναπτυξιακός Οργανισμός Ο.Τ.Α.



ΑΠΘΕΜΑ
ΒΙΟΣΦΑΙΡΑΣ
ΟΡΟΥΣ ΠΑΡΝΩΝΑ
ΚΑΒΟΥ ΜΑΛΕΑ



United Nations
Educational, Scientific and
Cultural Organization



Biosphere
Programme



Πάρνωνας α.ε.
Αναπτυξιακός Οργανισμός Ο.Τ.Α.





Επίσκεψη και
ανταλλαγή
τεχνογνωσίας
Σαρδηνία 2017
Πάδος 2017



The representatives of local authorities dedicate the local strategy to improve the value of the biosphere reserve



- Our Mayors
- In North Kinouria Mr Lysikatos
 - In South Kinouria Mr Mantas
 - In Sparta Mr Valiotis
 - In Monemvasia Mr Triheilis
 - In Eurotas Mr Berdos

The President of the LAG Mr Floros, and the General Director of Parnonas SA Mr Beretsos. They have the responsibility of the local strategy and care for all activities for implementation about the biosphere reserve of Parnonas – Maleas

The president of the local Management Body of Parnonas – Mainalo Mr Milios




Mr Milios the President of the Body of management of Parnonas – Mainalo and South Kynouria mayor Mr Lysikatos, while they inaugurate the of Flora and Fauna of Parnonas exhibition. Discussion inside the class and also outside in the market.



While discussing in meetings about Parnonas and Maleas



4^ο Θερινό Σχολείο Λεωνίδιο 2018





CLIMBING FESTIVAL

in Leonidio

2-5
NOVEMBER
2017

CLIMBO
LEONIDIO

Discover the Red Rock Challenge...



20^{ος} ΑΓΟΝΑΣ
ΑΘΛΗΜΑΤΩΝ ΟΡΟΜΟΥ ΠΑΡΗΧΩΝΑ

20
22





Χρονοδιάγραμμα

- Υποβολή φακέλου Σεπτέμβριος 2024
- Ενδιάμεσες ενέργειες
- Ανάδειξη αποθέματος MaB UNESCO
Πάρνωνα – Μαλέα: 2025



United Nations
Educational, Scientific and
Cultural Organization



Man and
the Biosphere
Programme



Πάργωνας α.ε.
Αναπτυξιακός Οργανισμός Ο.Τ.Α.



Ιστοσελίδα: <https://www.brparnonas.gr/>

Email: br.parnon.maleas@gmail.com

Instagram: [@parnonmaleasbr](https://www.instagram.com/parnonmaleasbr)

<https://youtu.be/XkhX46VHy6g>

Facebook: [Mount Parnon-Cape Maleas,
proposed Biosphere Reserve](#)

YouTube: [Parnon-Maleas Biosphere Reserve](#)

